

E6

常磐道

～ 舗装補修工事を行います ～

柏IC・谷田部IC

夜間ランプ閉鎖

閉鎖Ⅰ 柏 IC(国道16号 春日部・野田方面へ流出する)出口ランプ

実施日：令和 7年 1月 20日(月)～ 24日(金)

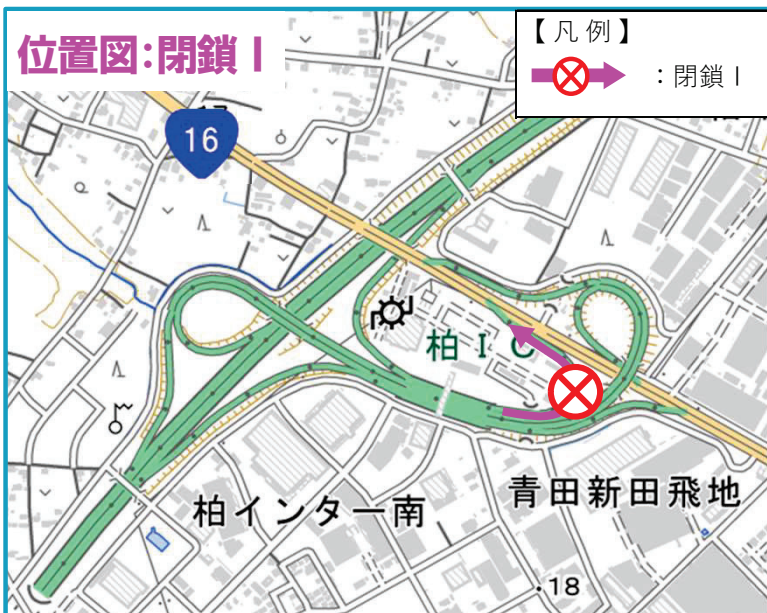
予備日：令和 7年 1月 27日(月)～ 31日(金)

閉鎖Ⅱ 谷田部 IC(県道19号 取手・つくばみらい方面から流入する)入口ランプ

実施日：令和 7年 2月 3日(月)～ 5日(水)

予備日：令和 7年 2月 6日(木)～ 10日(月)

位置図:閉鎖Ⅰ



位置図:閉鎖Ⅱ



※地理院地図(国土地理院)(<https://maps.gsi.go.jp/>)をもとに、東日本高速道路(株)が加工

工事内容や高速道路に関するお問い合わせは

24時間、365日、お客様の声をお聞かせしています。
NEXCO東日本お客様センター
0570-024-024
または 03-5308-2424

高速道路に関する情報は「ドラぷら」で
www.driveplaza.com/

ドラぷら 検索

主な工事規制は二次元コード
からご覧になれます



あなたに、ベスト・ウェイ。



●日時

閉鎖 I	<p>柏IC</p> <p>実施日：令和7年1月20日(月)～24日(金)</p> <p>予備日：令和7年1月27日(月)～31日(金)</p>	<p>各日夜20時～翌朝6時</p> <p>※土・日を除く</p>
閉鎖 II	<p>谷田部IC</p> <p>実施日：令和7年2月3日(月)～5日(水)</p> <p>予備日：令和7年2月6日(木)～10日(月)</p>	

日	月	火	水	木	金	土
1月19日	1月20日	1月21日	1月22日	1月23日	1月24日	1月25日
	20時 ←閉鎖 I→ 6時	6時 ←閉鎖 I→ 20時	20時 ←閉鎖 I→ 6時	6時 ←閉鎖 I→ 20時	20時 ←閉鎖 I→ 6時	6時 ←閉鎖 I→ 20時
1月26日	1月27日	1月28日	1月29日	1月30日	1月31日	2月1日
	20時 ←予備日 I→ 6時	6時 ←予備日 I→ 20時	20時 ←予備日 I→ 6時	6時 ←予備日 I→ 20時	20時 ←予備日 I→ 6時	6時 ←予備日 I→ 20時
2月2日	2月3日	2月4日	2月5日	2月6日	2月7日	2月8日
	20時 ←閉鎖 II→ 6時	6時 ←閉鎖 II→ 20時	20時 ←閉鎖 II→ 6時	6時 ←閉鎖 II→ 20時	20時 ←予備日 II→ 6時	6時 ←予備日 II→ 20時
2月9日	2月10日	2月11日	2月12日	2月13日	2月14日	2月15日
	20時 ←予備日 II→ 6時					

※荒天時は予備日に順延します。

※工事実施判断は、当日の17時頃にX(旧Twitter)等でお知らせします。

● X (旧Twitter)

《交通情報》「NEXCO東日本(関東)」

ID検索→@e_nexco_kanto

二次元コードはこちら→



《工事規制の実施判断》「NEXCO東日本(関東工事規制)」

ID検索→@e_nexco_kanto_k

二次元コードはこちら→



● Line

《通行止めや気象情報》「NEXCO東日本」

ID検索→@e-nexco

友達追加はこちら→



● ハイウェイラジオ(AM1620kHz)

※ハイウェイラジオを放送している区間は、高速道路上の標識によりご案内しております。

迂回路のご案内【閉鎖 I : 柏IC 1月20日(月)~24日(金)】

迂回路については、下記をご確認ください。

迂回により所要時間が長くなりますので、時間にゆとりをもってお出かけください。

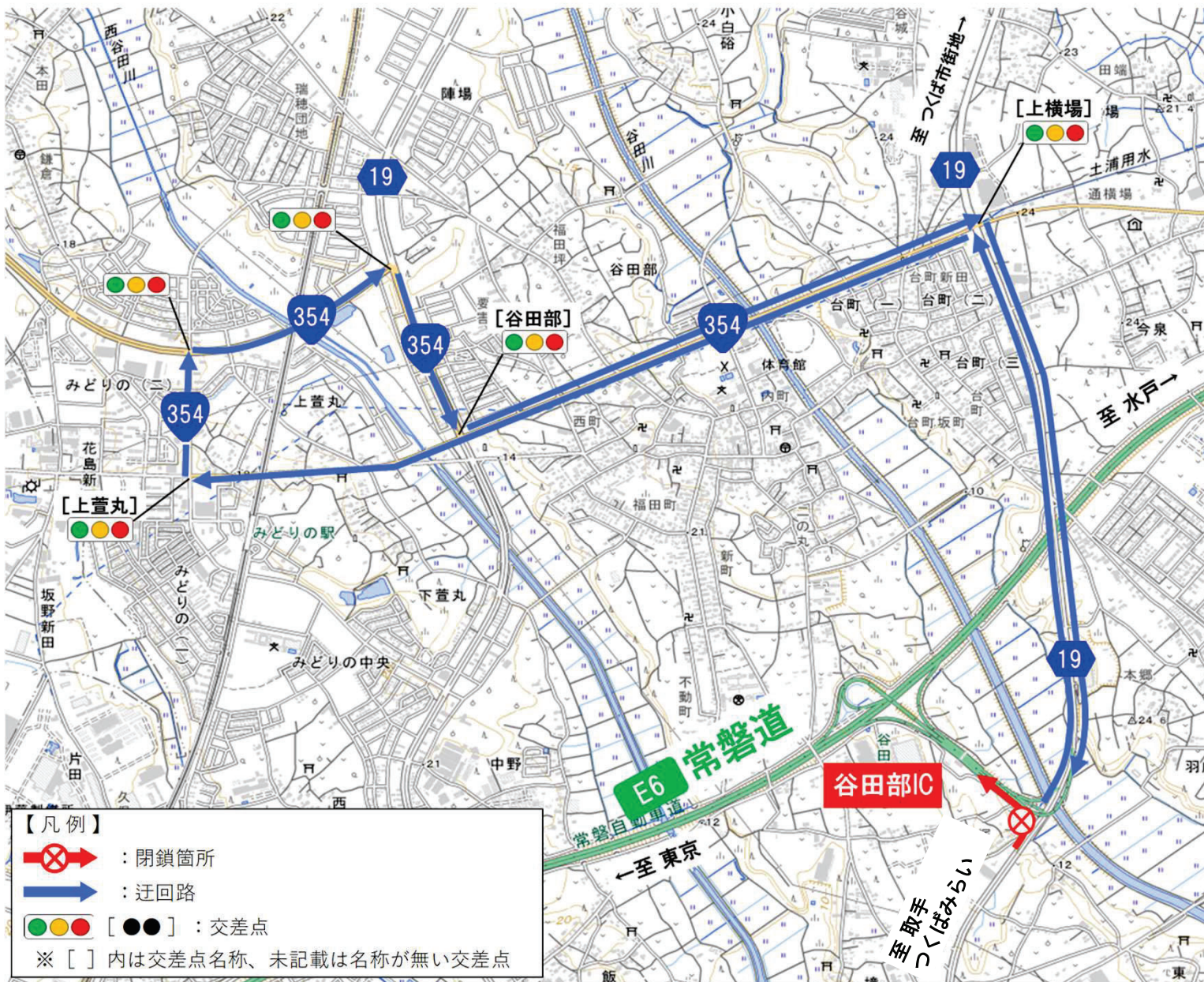
青色矢印のとおり、常磐道 柏IC出口を千葉方面へ進み国道16号を直進⇒若柴交差点を右折し県道47号を進み 2つ目の信号交差点を右折⇒国道16号との信号交差点を左折し国道16号を野田方面に直進経路で迂回した場合、所要時間は約15分かかる見込みです。



迂回路のご案内【閉鎖Ⅱ：谷田部IC 2月3日(月)～5日(水)】

迂回路については、下記をご確認ください。
迂回により所要時間が長くなりますので、時間にゆとりをもってお出かけください。

青色矢印のとおり、県道19号をつくば市街地方面に進み上横場交差点を左折⇒国道354号を進み上萱丸交差点を右折⇒国道354号の1つ目の信号交差点を右折⇒国道354号と県道19号の信号交差点を右折⇒国道354号を進み谷田部交差点を左折⇒国道354号を進み上横場交差点を右折⇒県道19号を取手方面に直進 経路で迂回した場合、所要時間は約25分かかる見込みです。



迂回路のご案内【閉鎖Ⅱ：谷田部IC 2月3日(月)～5日(水)】

常磐道 東京方面へ向かわれるお客様

迂回路については、下記をご確認ください。
迂回により所要時間が長くなりますので、時間にゆとりをもってお出かけください。

【谷田部IC→谷和原IC】

青色矢印のとおり、県道19号⇒国道354号⇒県道19号⇒県道3号⇒国道294号
経路で常磐道谷和原ICへ迂回した場合、所要時間は約30分(通常約10分)
かかる見込みです。



※地理院地図(国土地理院)(<https://maps.gsi.go.jp/>)をもとに、東日本高速道路株が加工

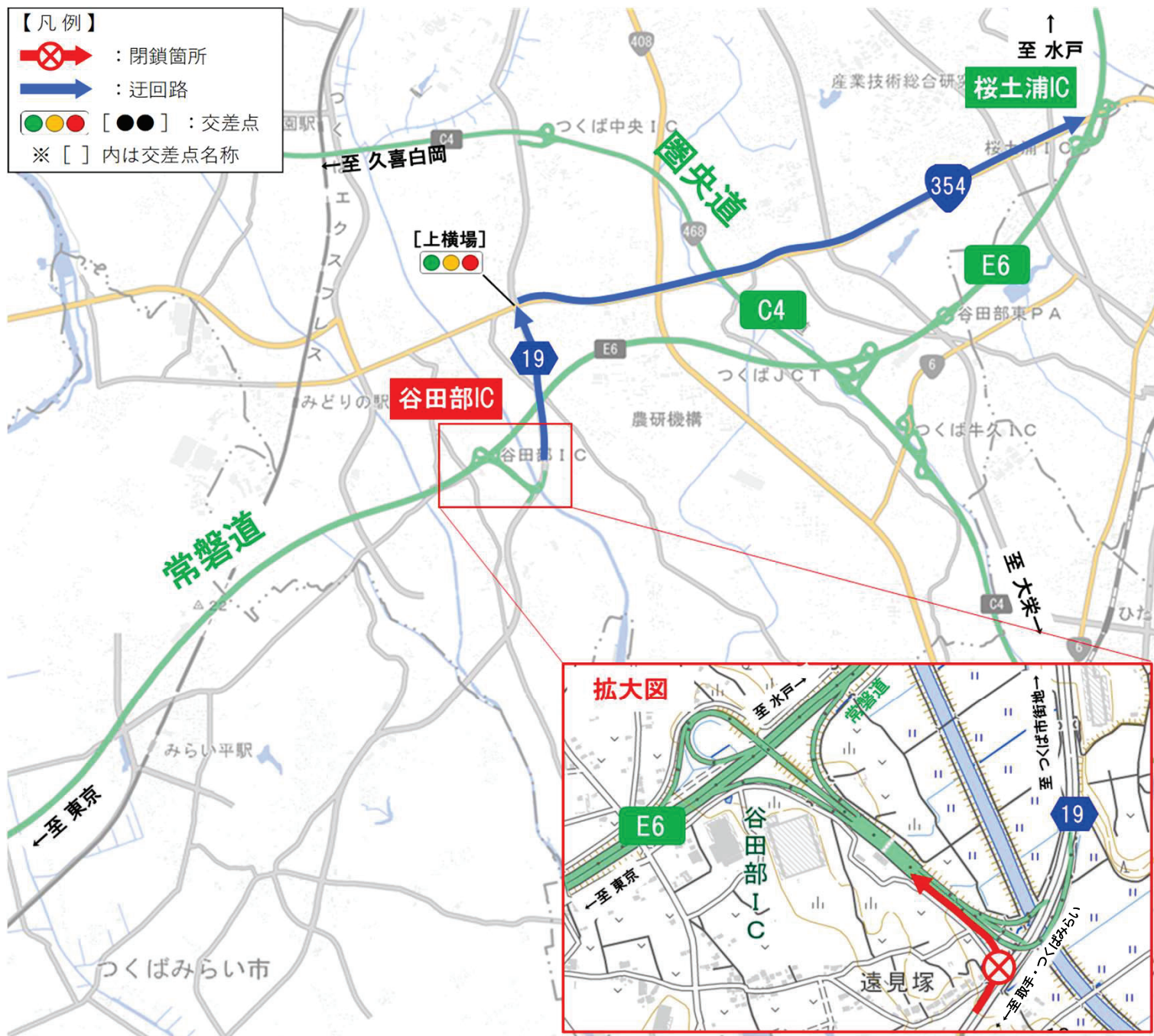
迂回路のご案内【閉鎖Ⅱ：谷田部IC 2月3日(月)～5日(水)】

常磐道 水戸方面へ向かわれるお客様

迂回路については、下記をご確認ください。
迂回により所要時間が長くなりますので、時間にゆとりをもってお出かけください。

【谷田部IC→桜土浦IC】

青色矢印のとおり、県道19号⇒国道354号経由で常磐道桜土浦ICへ迂回した場合、所要時間は約15分(通常約5分)かかる見込みです。



※地理院地図(国土地理院)(<https://maps.gsi.go.jp/>)をもとに、東日本高速道路株が加工

迂回路のご案内【閉鎖Ⅱ：谷田部IC 2月3日(月)～5日(水)】

圏央道 久喜白岡方面へ向かわれるお客様

迂回路については、下記をご確認ください。
迂回により所要時間が長くなりますので、時間にゆとりをもってお出かけください。

【谷田部IC→つくば中央IC】

青色矢印のとおり、県道19号経由で首都圏中央連絡自動車道(以下「圏央道」)
つくば中央ICへ迂回した場合、所要時間は約10分(通常約10分)かかる見込みです。



迂回路のご案内【閉鎖Ⅱ：谷田部IC 2月3日(月)～5日(水)】

圏央道 大栄方面へ向かわれるお客様

迂回路については、下記をご確認ください。
迂回により所要時間が長くなりますので、時間にゆとりをもってお出かけください。

【谷田部IC→つくば牛久IC】

青色矢印のとおり、県道19号⇒国道354号⇒国道408号⇒国道6号経由で圏央道つくば牛久ICへ迂回した場合、所要時間は約15分(通常約5分)かかる見込みです。

