

C4

圏中央道

坂東 IC ↔ 大栄 JCT

□■□ 道路の補修・点検及び圏中央道4車線化に伴う工事を行います □■□

夜間通行止

2026 6/8(月) ~ 7/3(金)

各日 夜20時 ~ 翌朝5時

区間 I ① 坂東 IC ↔ 阿見東 IC

実施日：6/8(月)~6/10(水)
予備日：6/11(木)~6/15(月)

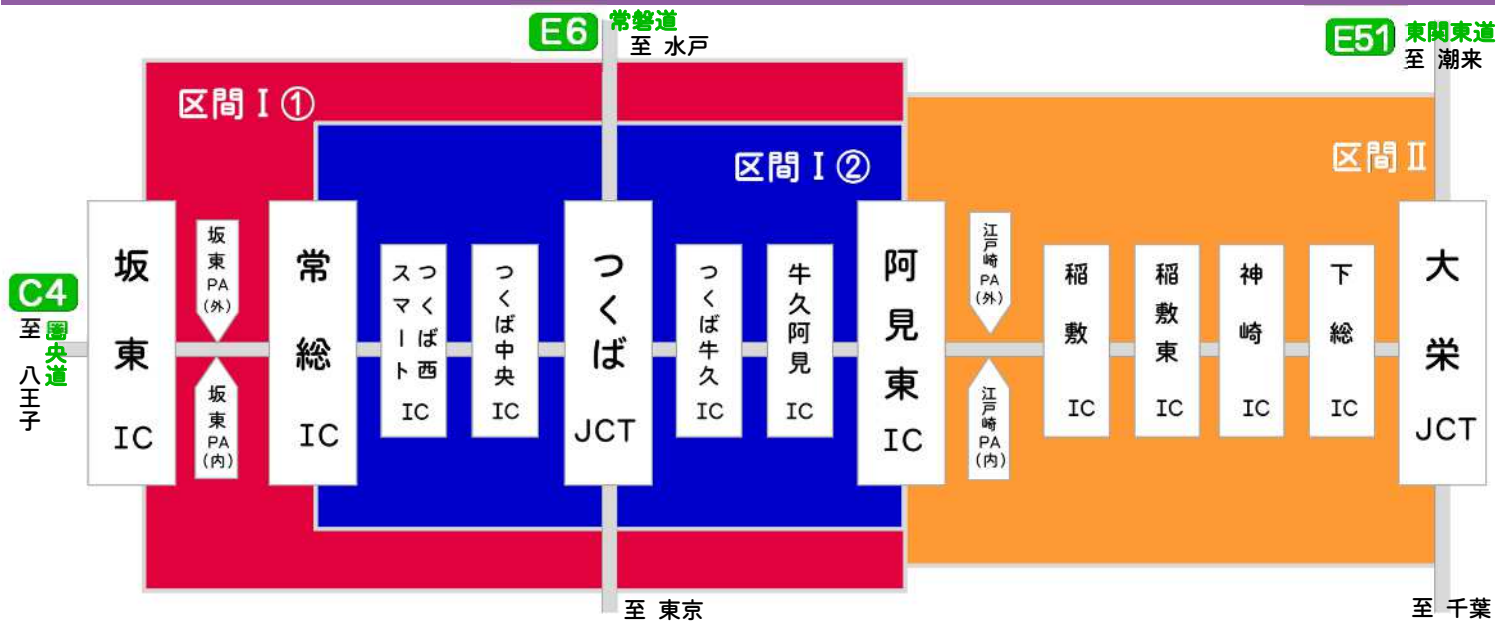
区間 II 阿見東 IC ↔ 大栄 JCT

実施日：6/22(月)~6/26(金)
予備日：6/29(月)~7/3(金)

区間 I ② 常総 IC ↔ 阿見東 IC

実施日：6/11(木)~6/12(金)
予備日：6/15(月)~6/19(金)

※荒天時は予備日に順延します
※土・日・祝日をのぞく



工事内容や高速道路に関するお問い合わせは

24時間、365日、お客さまの声をお聞きしています。
NEXCO東日本お客さまセンター
0570-024-024
03-5308-2424

高速道路に関する情報は「ドラぶら」で
www.driveplaza.com/

ドラぶら 検索

主な工事規制は二次元コード
からご覧になれます



あなたに、ベスト・ウェイ。



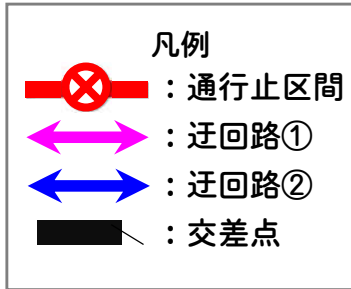
迂回路のご案内

【区間I①】坂東IC ⇄ 阿見東IC

実施日：2026年6月8日(月)～10日(水)

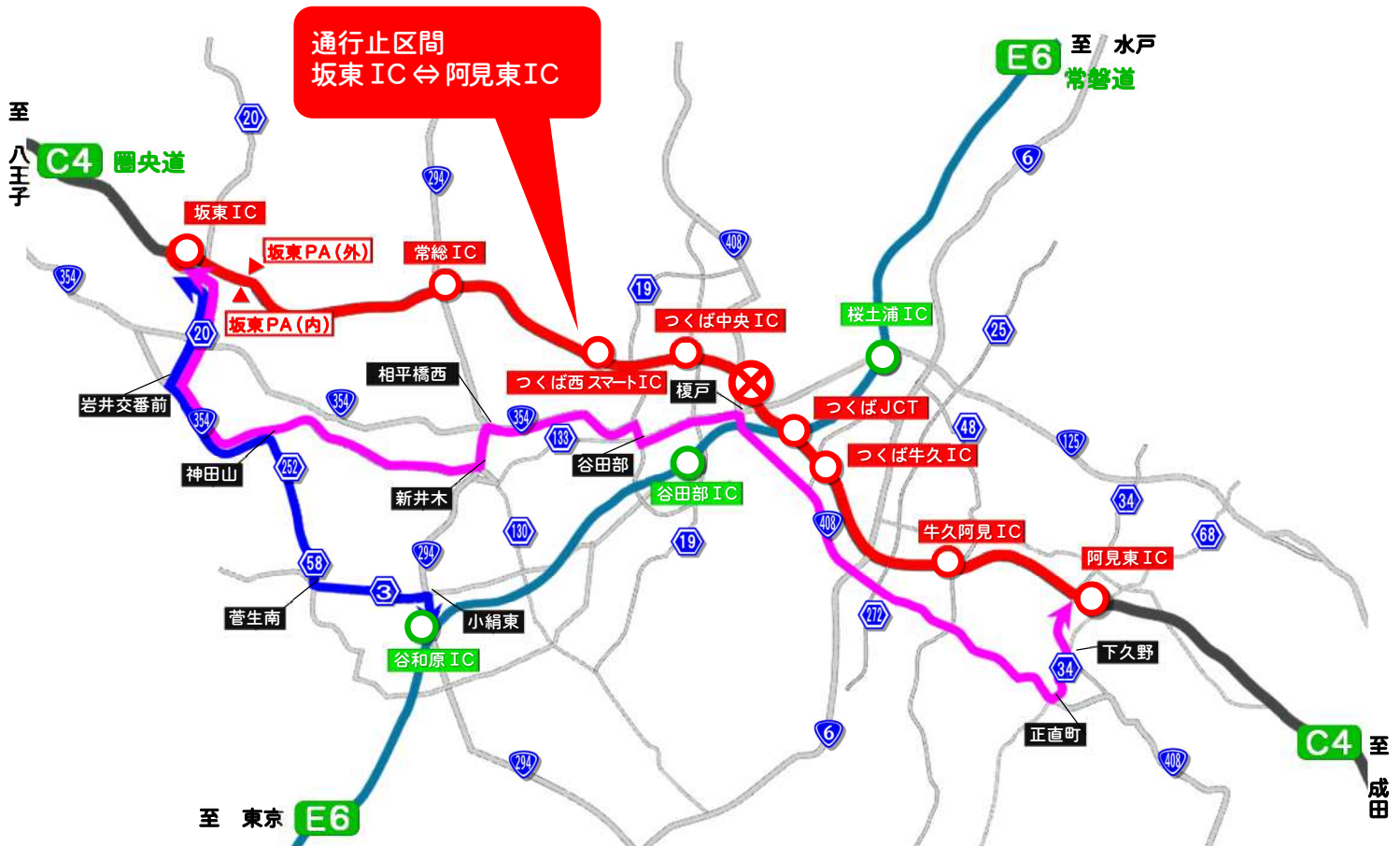
予備日：2026年6月11日(木)～15日(月)

迂回路については、下記をご確認ください。



【坂東IC ⇄ 阿見東IC】

桃色矢印のとおり、県道20号⇄国道354号⇄国道294号⇄国道354号⇄国道408号⇄県道34号経由で迂回した場合、所要時間は約85分（通常約30分）かかる見込みです。



【坂東IC ⇄ 谷和原IC】

青色矢印のとおり、県道20号⇄国道354号⇄県道252号⇄県道58号⇄県道3号⇄国道294号経由で迂回した場合、所要時間は約40分（通常約35分）かかる見込みです。

迂回により所要時間が長くなりますので、時間にゆとりをもってお出かけください。

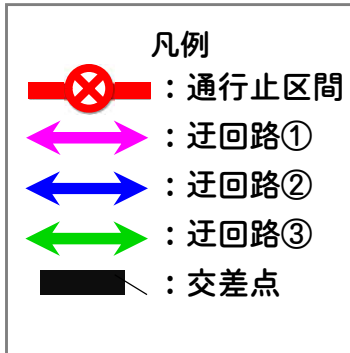
迂回路のご案内

【区間I①】坂東IC ⇄ 阿見東IC

実施日：2026年6月8日(月)～10日(水)

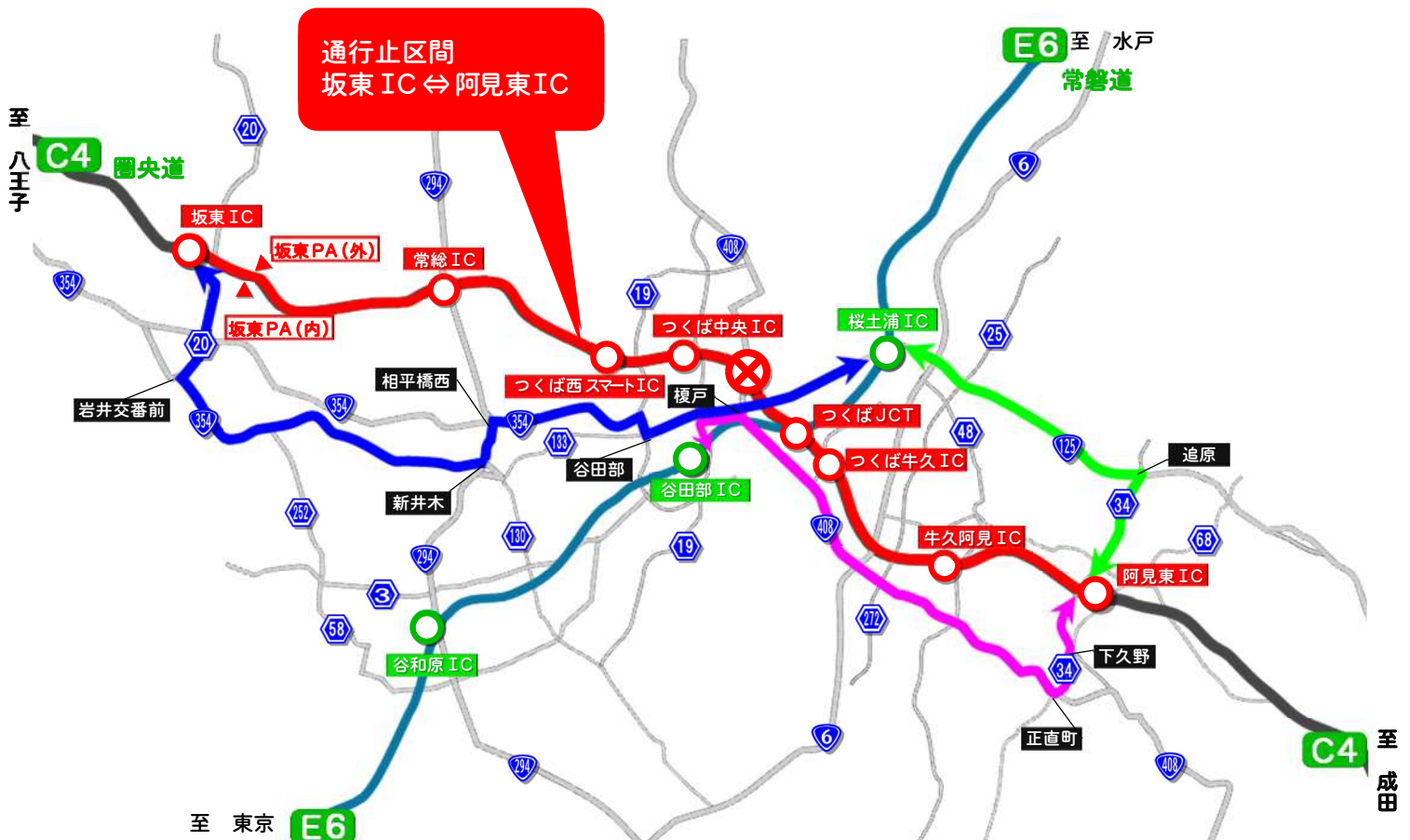
予備日：2026年6月11日(木)～15日(月)

迂回路については、下記をご確認ください。



【桜土浦IC ⇄ 阿見東IC】

黄緑色矢印のとおり、国道125号⇄県道34号
経路で迂回した場合、所要時間は約25分
(通常約20分) かかる見込みです。



【坂東IC ⇄ 桜土浦IC】

青色矢印のとおり、県道20号⇄国道354号
⇄国道294号⇄国道354号経路で迂回した
場合、所要時間は約60分 (通常約25分)
かかる見込みです。

【谷田部IC ⇄ 阿見東IC】

桃色矢印のとおり、県道19号⇄国道354号
⇄国道408号⇄県道34号経路で迂回した
場合、所要時間は約50分 (通常約15分)
かかる見込みです。

迂回により所要時間が長くなりますので、時間にゆとりをもってお出かけください。

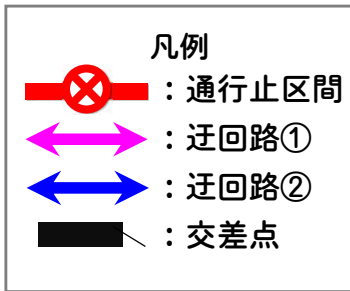
迂回路のご案内

【区間I②】常総IC ⇄ 阿見東IC

実施日：2026年6月11日(木)～12日(金)

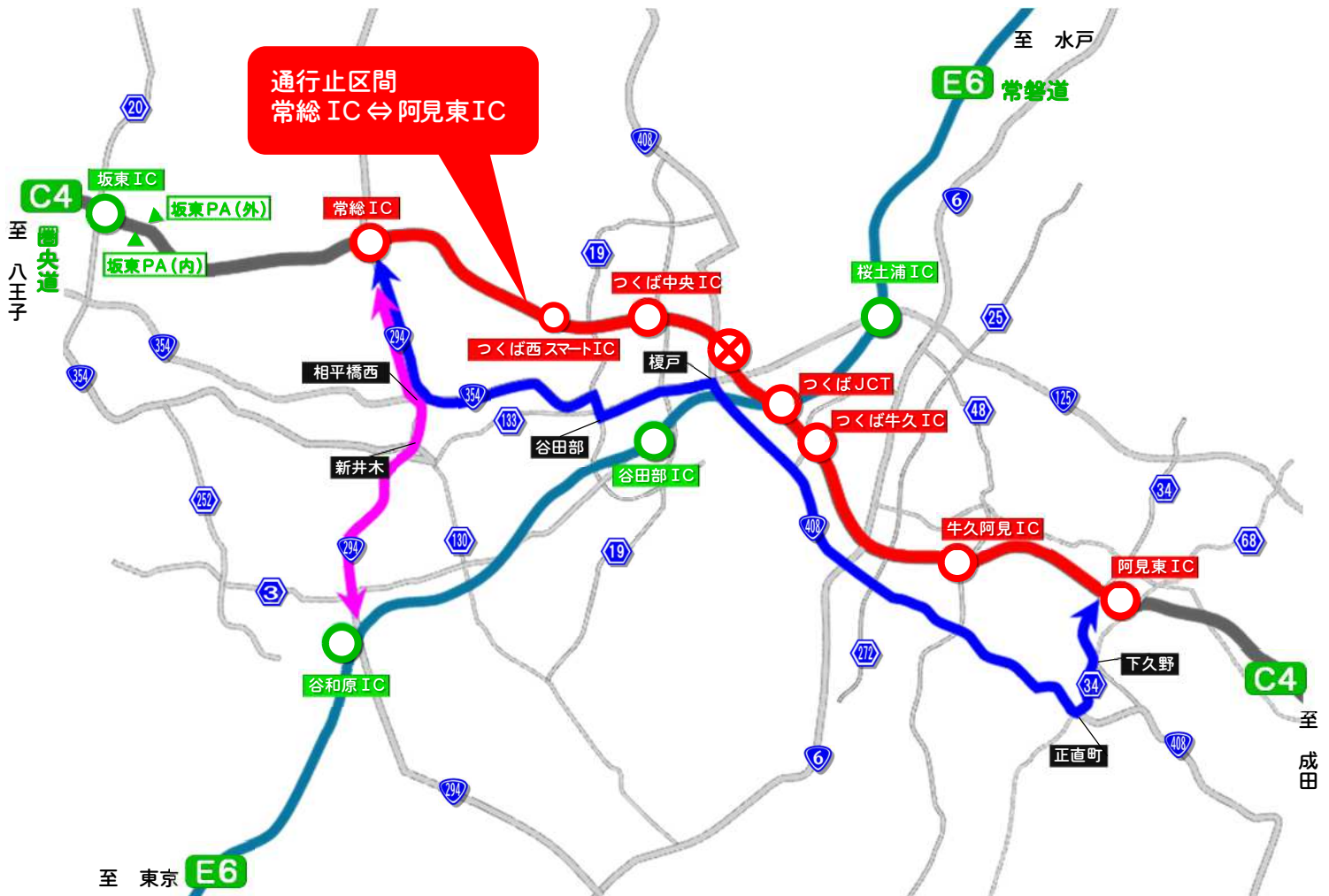
予備日：2026年6月15日(月)～19日(金)

迂回路については、下記をご確認ください。



【常総IC ⇄ 阿見東IC】

青色矢印のとおり、国道294号⇄国道354号⇄国道408号⇄県道34号経由で迂回した場合、所要時間は約55分（通常約25分）かかる見込みです。



【常総IC ⇄ 谷和原IC】

桃色矢印のとおり、国道294号経由で迂回した場合、所要時間は約25分（通常約25分）かかる見込みです。

迂回により所要時間が長くなりますので、時間にゆとりをもってお出かけください。

迂回路のご案内

【区間I②】常総IC ⇄ 阿見東IC

実施日：2026年6月11日(木)～12日(金)

予備日：2026年6月15日(月)～19日(金)

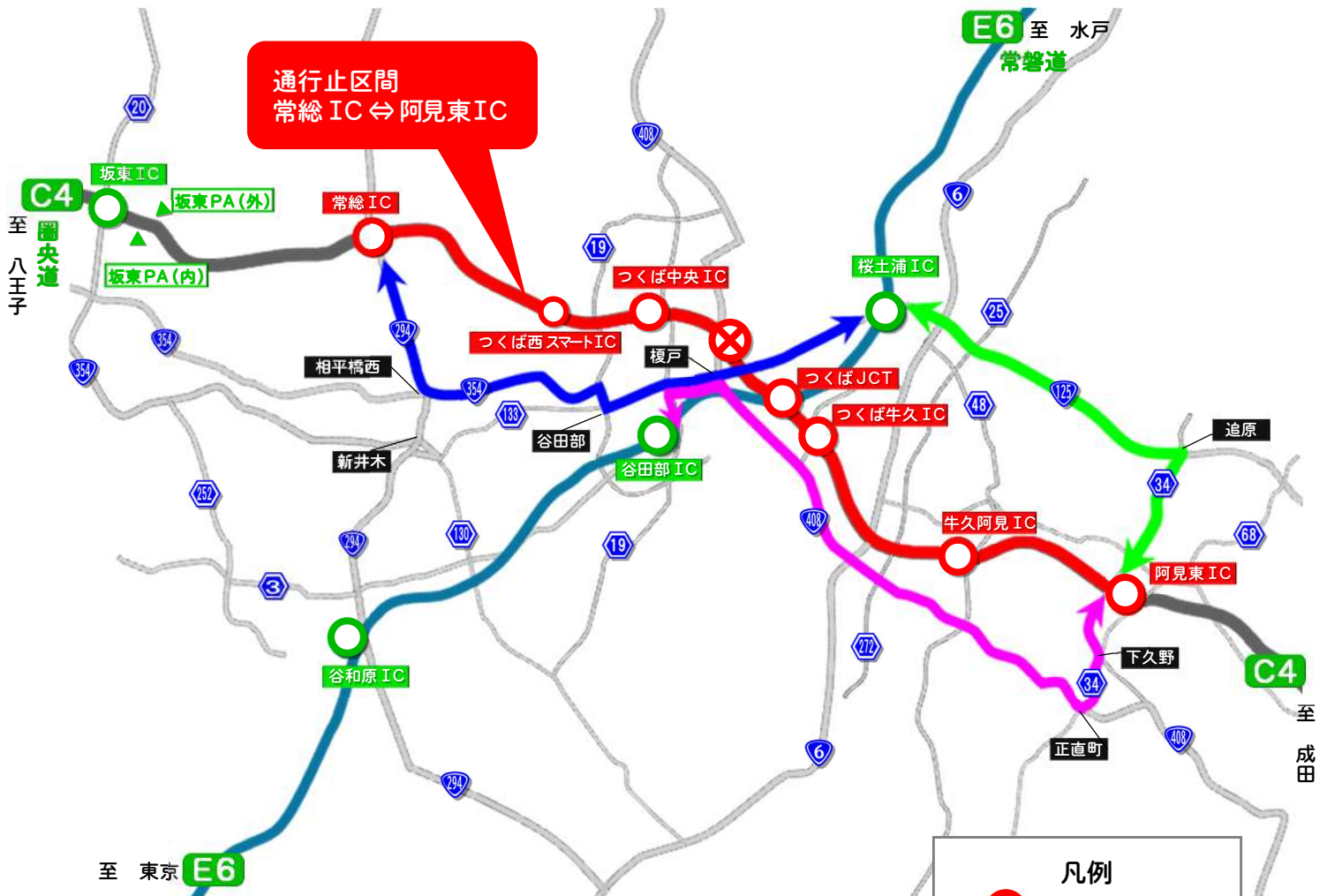
迂回路については、下記をご確認ください。

【常総IC ⇄ 桜土浦IC】

青色矢印のとおり、国道294号⇄国道354号
経路で迂回した場合、所要時間は約40分
(通常約20分)かかる見込みです。

【桜土浦IC ⇄ 阿見東IC】

黄緑色矢印のとおり、国道125号⇄県道34号
経路で迂回した場合、所要時間は約25分
(通常約20分)かかる見込みです。



【谷田部IC ⇄ 阿見東IC】

桃色矢印のとおり、県道19号⇄国道354号⇄
国道408号⇄県道34号経路で迂回した場合、
所要時間は約50分(通常約15分)かかる
見込みです。

迂回により所要時間が長くなりますので、時間にゆとりをもってお出かけください。

《交通情報・工事規制情報のご案内》

● X (旧Twitter)

交通情報・・・「NEXCO東日本(関東)」

二次元コードはこちら →



ID検索 → @e_nexco_kanto

工事規制の実施判断・・・「NEXCO東日本(関東工事規制)」

二次元コードはこちら →



ID検索 → @e_nexco_kanto_k

● LINE

通行止めや気象情報・・・「NEXCO東日本」(@e-nexco)

二次元コードはこちら →



ID検索 → @e-nexco

● ハイウェイラジオ・・・AMラジオ放送(1620kHz)

※ハイウェイラジオを放送している区間は、高速道路上の標識によりご案内しております。

● NEXCO東日本 道路交通情報サイト『ドラとら』

リアルタイム情報

【PC】 <https://www.drivetraffic.jp/>

【携帯】 <https://m.drivetraffic.jp/>

工事規制情報

【PC】 <https://www.drivetraffic.jp/construction-regulation>

《通行止スケジュール》

区間 I ①	坂東 I C ~ 阿見東 I C 実施日：令和 8 年 6 月 8 日(月)~10日(水) 予備日：令和 8 年 6 月 11 日(木)~15日(月)	各日夜 20 時 ~ 翌朝 5 時 ※土、日 を のぞく
区間 I ②	常総 I C ~ 阿見東 I C 実施日：令和 8 年 6 月 11 日(木)~12日(金) 予備日：令和 8 年 6 月 15 日(月)~19日(金)	
区間 II	阿見東 I C ~ 大栄 J C T 実施日：令和 8 年 6 月 22 日(月)~26日(金) 予備日：令和 8 年 6 月 29 日(月)~7月 3 日(金)	

日	月	火	水	木	金	土
6/7	6/8	6/9	6/10	6/11	6/12	6/13
	20時	5時	20時	5時	20時	5時
	← 区間 I ① →		← 区間 I ① →		← 区間 I ① 予備日 → ← 区間 I ② 予備日 →	
6/14	6/15	6/16	6/17	6/18	6/19	6/20
	20時	5時	20時	5時	20時	5時
	← 区間 I ① 予備日 → ← 区間 I ② 予備日 →		← 区間 I ② 予備日 →		← 区間 I ② 予備日 →	
6/21	6/22	6/23	6/24	6/25	6/26	6/27
	20時	5時	20時	5時	20時	5時
	← 区間 II →		← 区間 II →		← 区間 II →	
6/28	6/29	6/30	7/1	7/2	7/3	7/4
	20時	5時	20時	5時	20時	5時
	← 区間 II 予備日 →		← 区間 II 予備日 →		← 区間 II 予備日 →	

- ※ 区間 I ① 区間 II の通行止区間内にある休憩施設については、以下のとおり閉鎖します。
 圏央道 坂東パーキングエリア (内回り・外回り) 、江戸崎パーキングエリア (内回り・外回り)
 各日夜 19 時 → 翌朝 5 時
- ※ 荒天時は予備日に順延します。